Grensmaas

Meers-Maasband-Urmond

Eindplan, beheerplan en landschapsplan

stroming

CONSORTIUM GRENSMAAS BV

Stand van zaken

- Grindwinning in fasen gereed, vanaf nu tot 2024
- Eindinrichting start binnenkort
- Eindplan opgesteld tbv:
  - Eindinrichting natuurgebied, nieuwe infrastructuur, recreatief medegebruik
- Beheerplan opgesteld tbv:
  - beheerafspraken vastleggen, wie beheert wat: Gemeente, NM, WSL
- Landschapsplan opgesteld tbv:
  - ter onderbouwing compensatie gekapte bomen, agv kadeversterkingen

Eindplan Meers-Maasband-Urmond

- Scope:
  - Terreinhoogten staan vast
  - Natuur mag zich spontaan ontwikkelen; beheer dmv grote grazers
- Terreininrichting tbv beheer en recreatie nu verder uitwerken
  - bandbreedte voor aanpassingen is niet groot
  - bv rasters, ingangen, infrastructuur, parkeerplaats, routes, zitplekken etc.
- Vastgelegd in kaart eindinrichting
- Vastgesteld in Eindplan en ter goedkeuring aan provincie voorgelegd
- Met medewerking van gemeente, overige partijen en inwoners
- Status: concept
- Gereed: najaar 2017

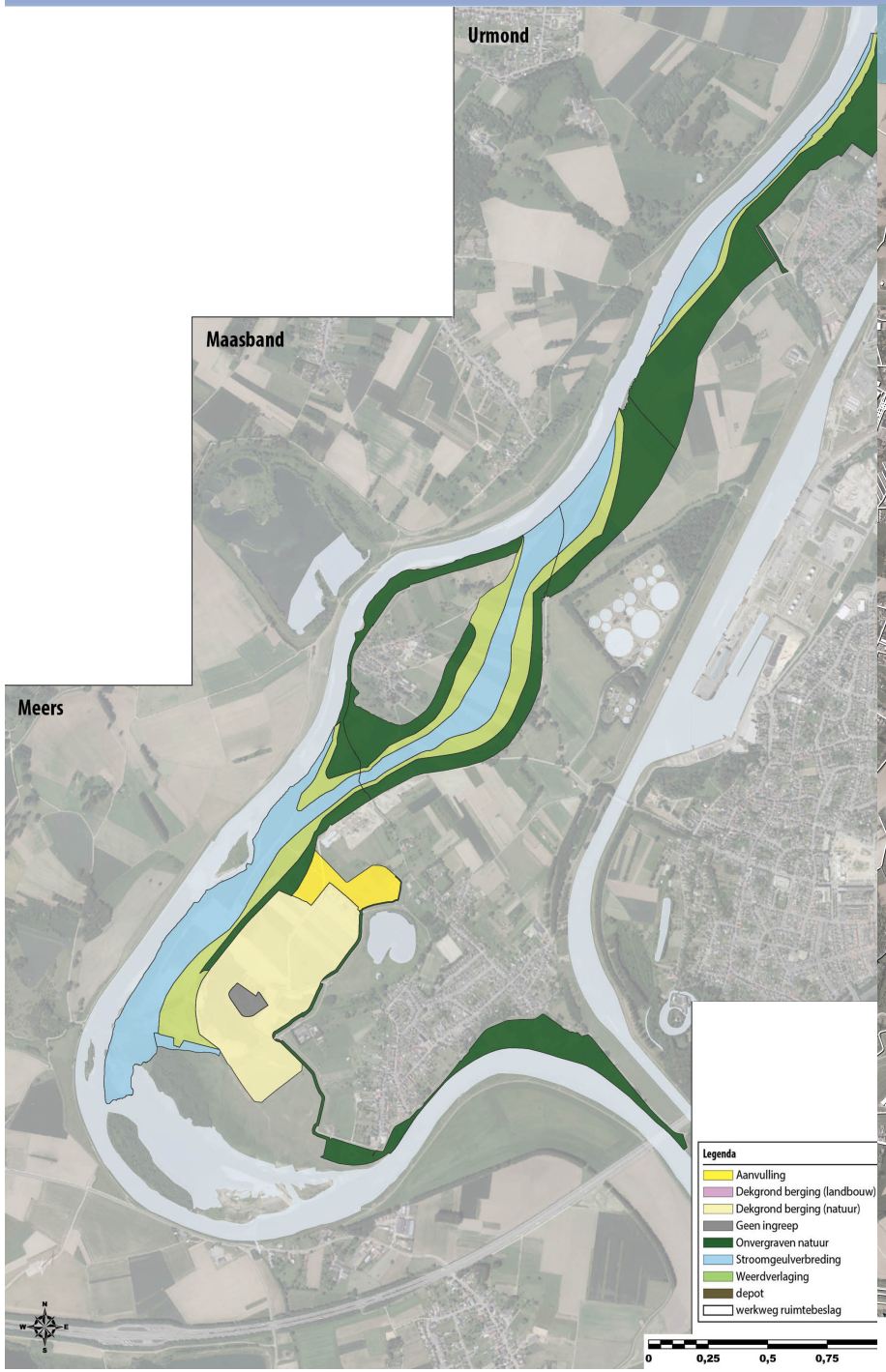

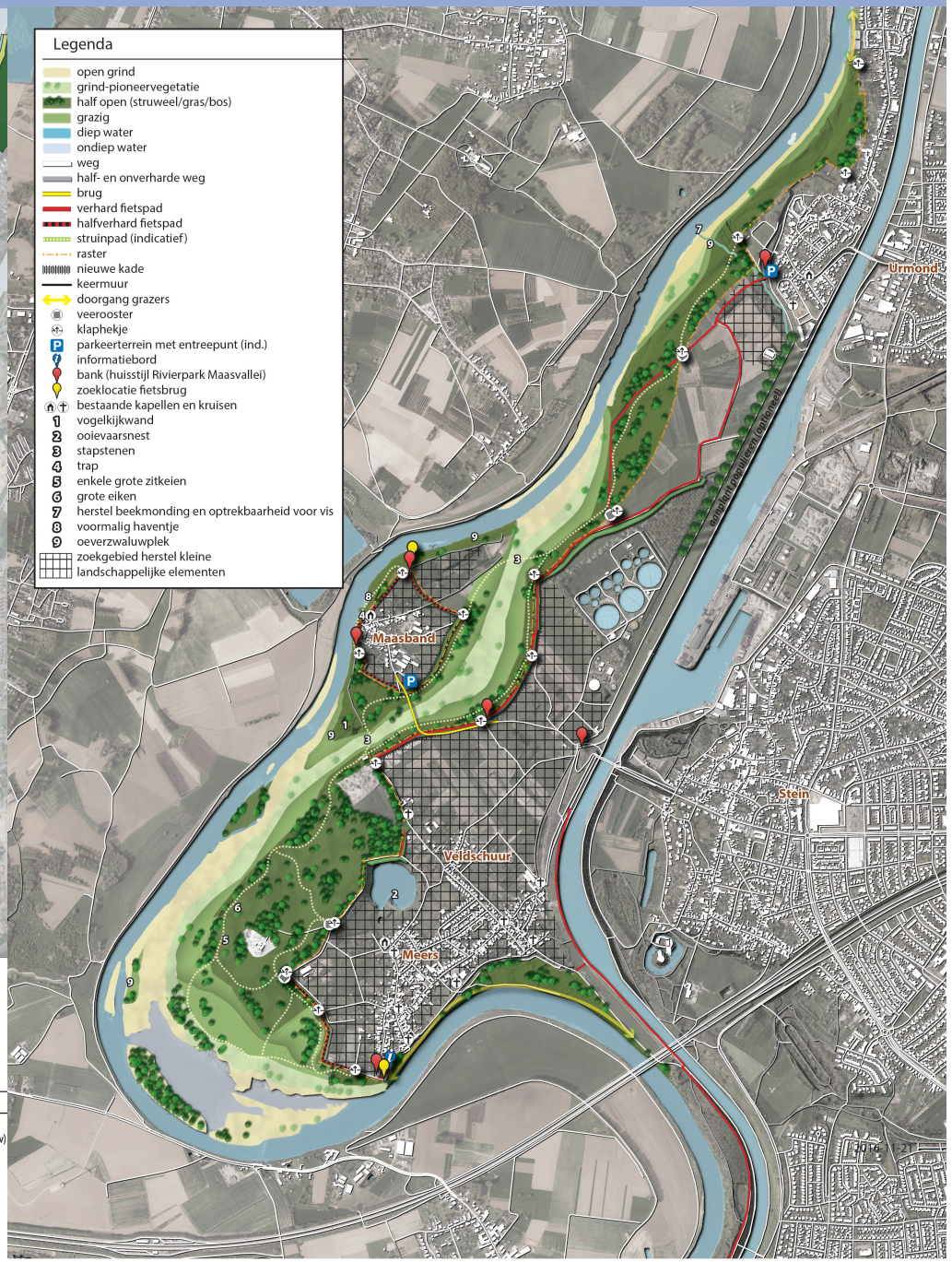

Meers - Maasband - Urmond

N

Landschapsplan

- Aanvullend op Eindplan
  - focus op gebied buiten Grensmaasproject
- Detaillering nodig vanwege inpassing kaden en brug
- Compensatie van bomen en heggen die gekapt zijn
- Levert onderbouwing voor herplant
  - zoekgebied: langs wegen & kades, bij wegkruisen etc
- Status: concept
- Gereed: medio juli

Zoekgebied landschapsplan

stroming

Historische Landschapsanalyse: 1928 -1960 -2016

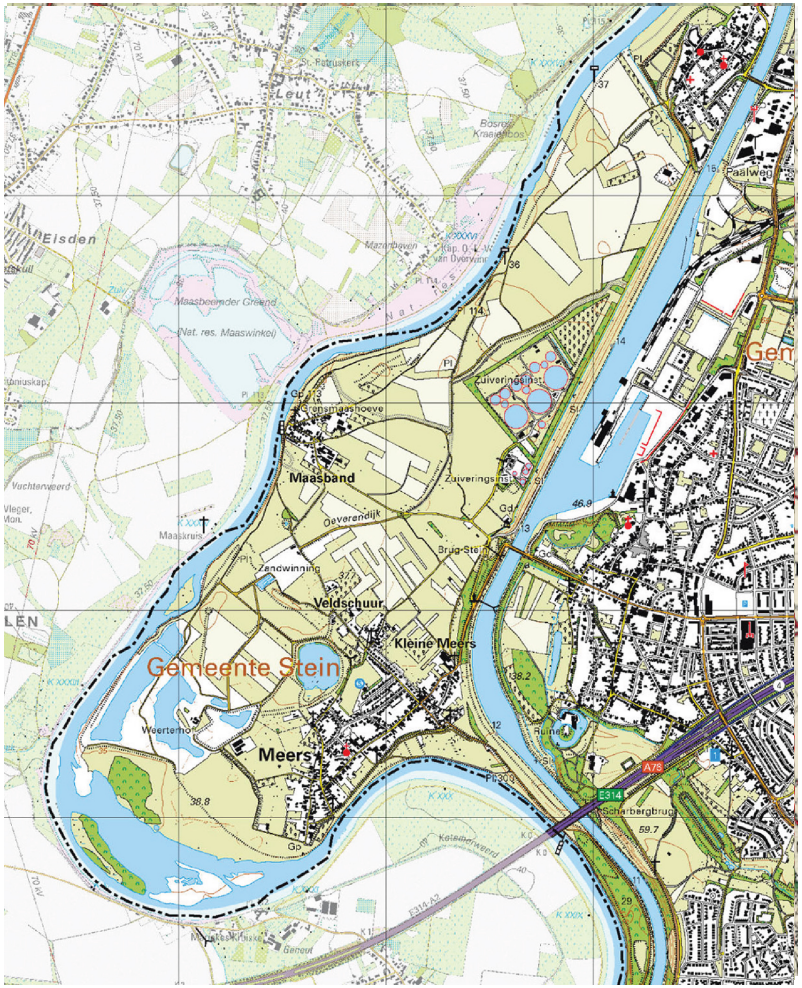

Landschapsanalyse: open en gesloten

Landschapsanalyse: grote ruimtelijke ingrepen

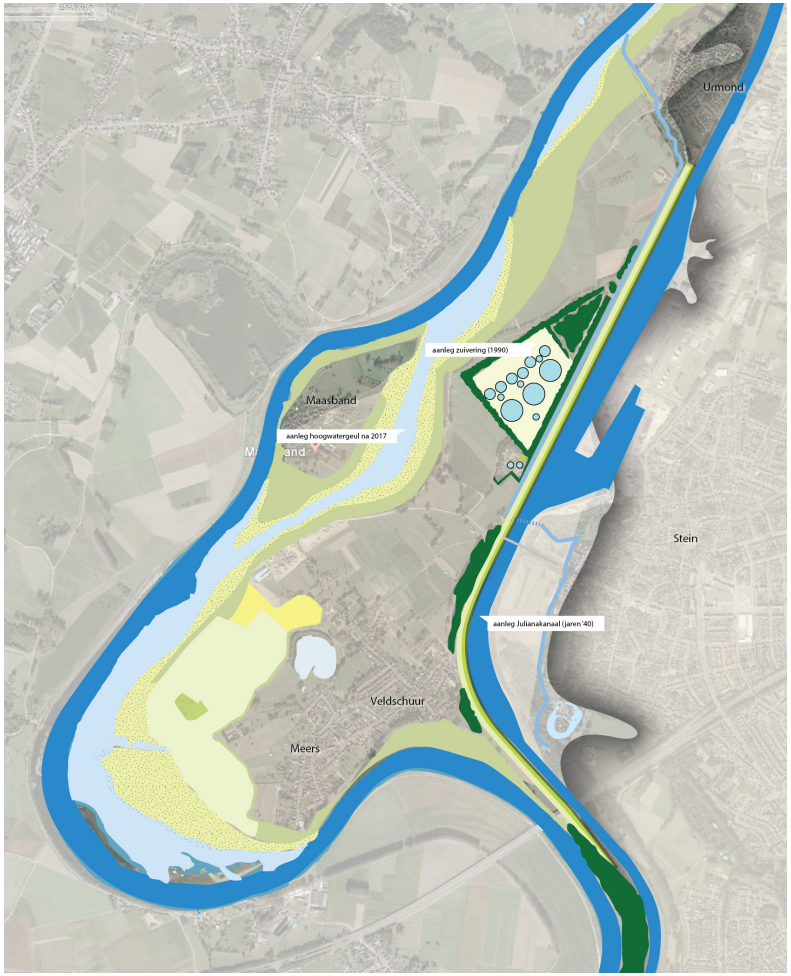

Landschapsplan

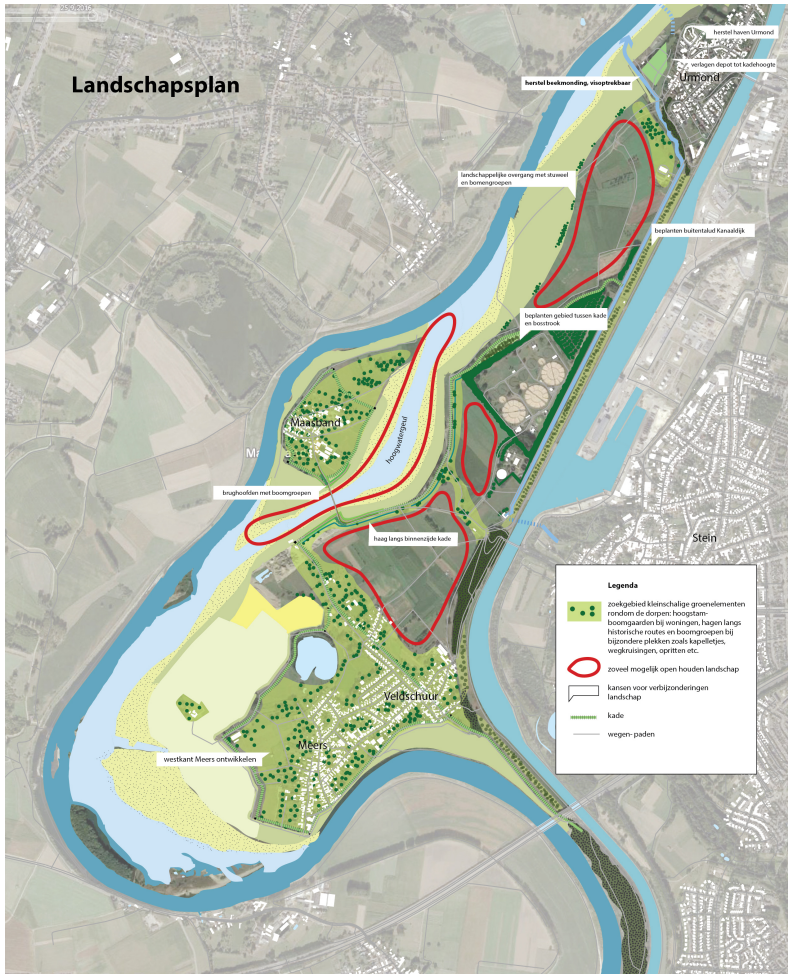

- Oostelijke buitengrens accentueren door beplanten kanaalkade met hellingbos
- Open gebieden: open houden
- Gesloten gebieden:
  - Hoogstamfruitbomen bij erven
  - Meidoornheggen als lint
  - Solitaire bomen en boomgroepjes bij historische elementen en kruisingen
- Verdere uitwerking nodig
- Afhankelijk van eigendom
- Oproep particulier terrein (fruitbomen)

Type beplanting gesloten landschapsdelen

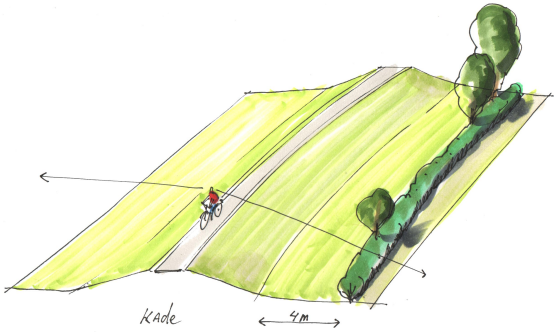

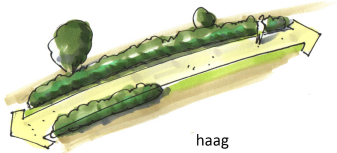

haag

hoogstamboomgaard



bomengroep