

Verkeersarrangement Stein

Bewonersavond resultaten

15 november 2018

Welkom!



Rapportage verkeersarrangement

- www.gemeentestein.nl
 - Projecten
 - Verkeerarrangement Stein





Contact

Stadhouderslaan 200, 6171 KP Stein
 046 435 93 93
 info@gemeentestein.nl

Snel naar

- Afval > Verhuizen >
- WMO > Uitkeringen, werk & bijstand >
- Melding doen > Evenementen & activiteiten >
- Paspoort, ID en Rijbewijs > Subsidies >

Gemeente Stein Inwoners Ondernemers **Organisatie** Ontdek Contact Zoek

Organisatie / Overzichts / Eindhoven / Verkeersarrangement Stein

Verkeersarrangement Stein

Verkeersarrangement (PDF, 3.7 MB)

De afgelopen maanden heeft de gemeente Stein samen met inwoners gewerkt aan het verkeersarrangement Stein. Op donderdag 15 november worden de resultaten gepresenteerd tijdens een bijeenkomst om 18.30 uur in het Trafocentrum (Schinekastraat 11). Iedereen die van harte uitgenodigd om hierbij aanwezig te zijn.

Oplossingen

Tijdens deze presentatie wordt op hoofdlijnen de oplossingen voor de veelbesproken locaties toegelicht. Daarnaast nemen wij je ook mee in het proces hoe wij met de werkgroepen tot deze oplossingen zijn gekomen.

Verbeterpunten

Er zijn snel- of verbeterpunten die de gemeente op korte termijn kan oppakken, maar er zijn ook meldingen en wensen die pas op langere termijn gerealiseerd kunnen worden. Zeker voor omvangrijke projecten geldt dat de financiële kaders eerst in de gemeenteraad behandeld moeten worden.

Ben je erbij?

Aanmelden voor deze presentatie doe je door te mailen naar info@gemeentestein.nl onder vermelding van 'Eindpresentatie verkeersarrangement'. Samen maken we Stein nog mooier en veiliger!

AZ-index

A B C D E F G H I J K L M N O P Q R S T U V W X Y Z

Dat maakt Stein voor mij Stein

- Archief
- Privacyverklaring
- Proclaimer
- Cookies
- Toegankelijkheid

- Facebook
- Twitter
- Nieuwsbrief
- LinkedIn
- Youtube

- Datmaaktsteinvoormij.nl
- Toeristische info
- Inwoners
- Ondernemers
- Organisatie

[CONTACT MET DE GEMEENTE >](#)

Gemeente Stein

Inhoud presentatie

- Doel verkeerarrangement en proces
- Overzicht meldingen
- Overzicht maatregelen
- Uitgelicht: grotere projecten

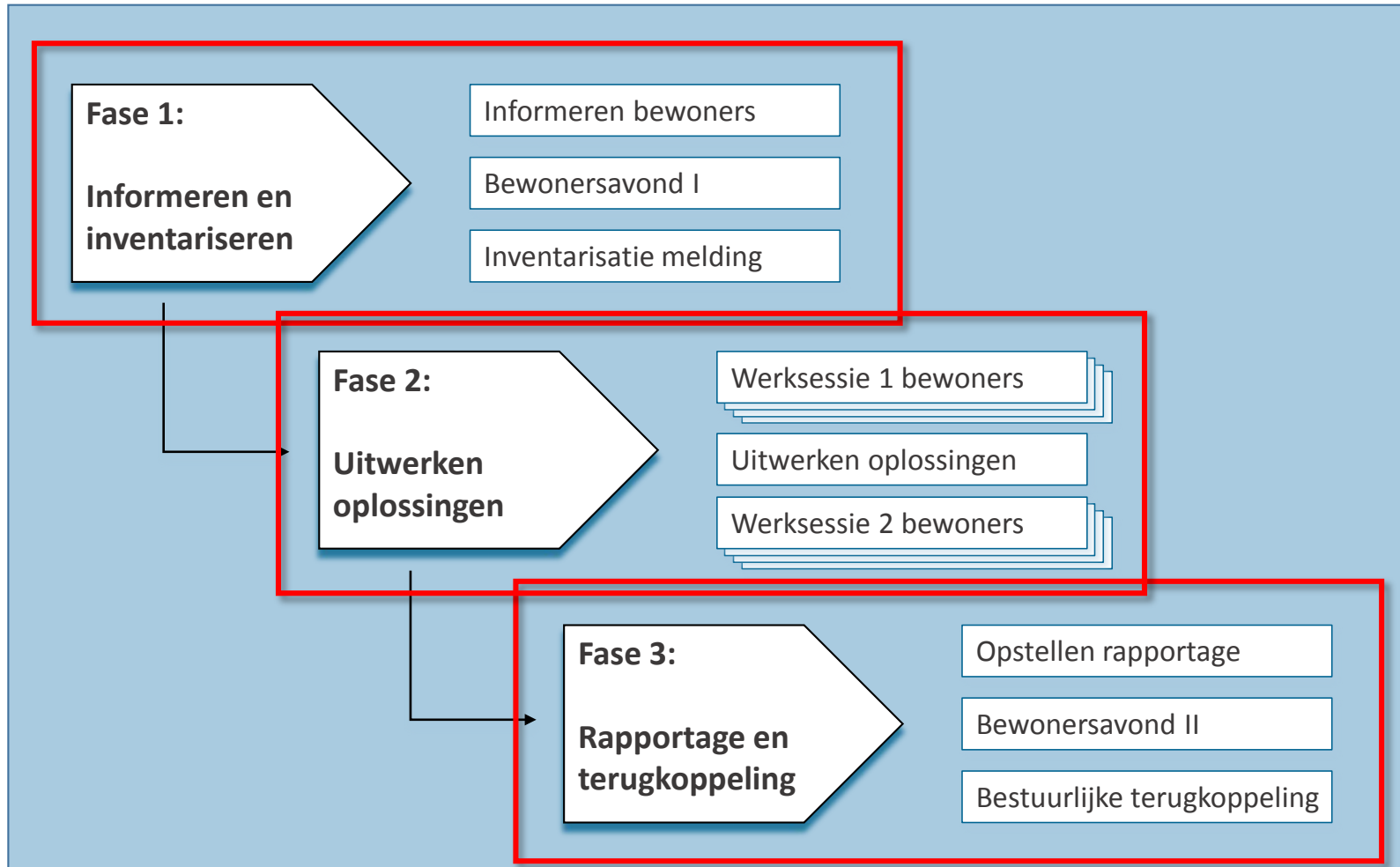
- Afsluiting en 'mini' inloopavond

Wat is een verkeersarrangement

- De gemeente ontvangt melding op gebied van verkeer in de wijken in Stein.
- Verbeteren verkeersveiligheid of -situatie door oplossen problemen worden ervaren.
- In samenhang oppakken om andere aandachtspunten te voorkomen.
- Draagvlak en participatie:
Bewoners die een probleem ervaren werken samen mee aan de oplossing ervan



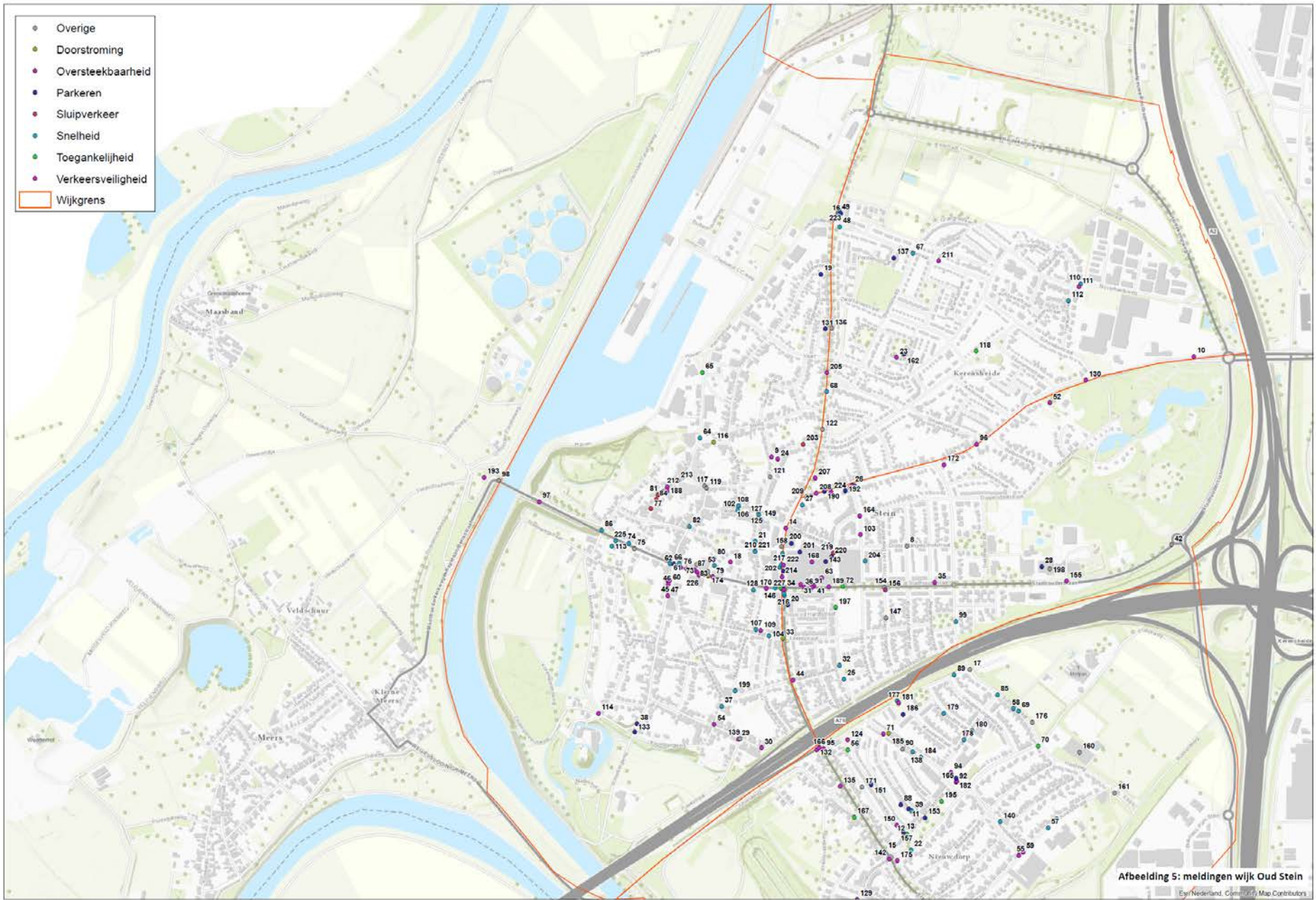
Proces aanpak verkeersarrangement



Meldingen

- 220 meldingen:
 - Oud Stein 67
 - Centrum 65
 - Kerensheide 23
 - Nieuwdorp 64





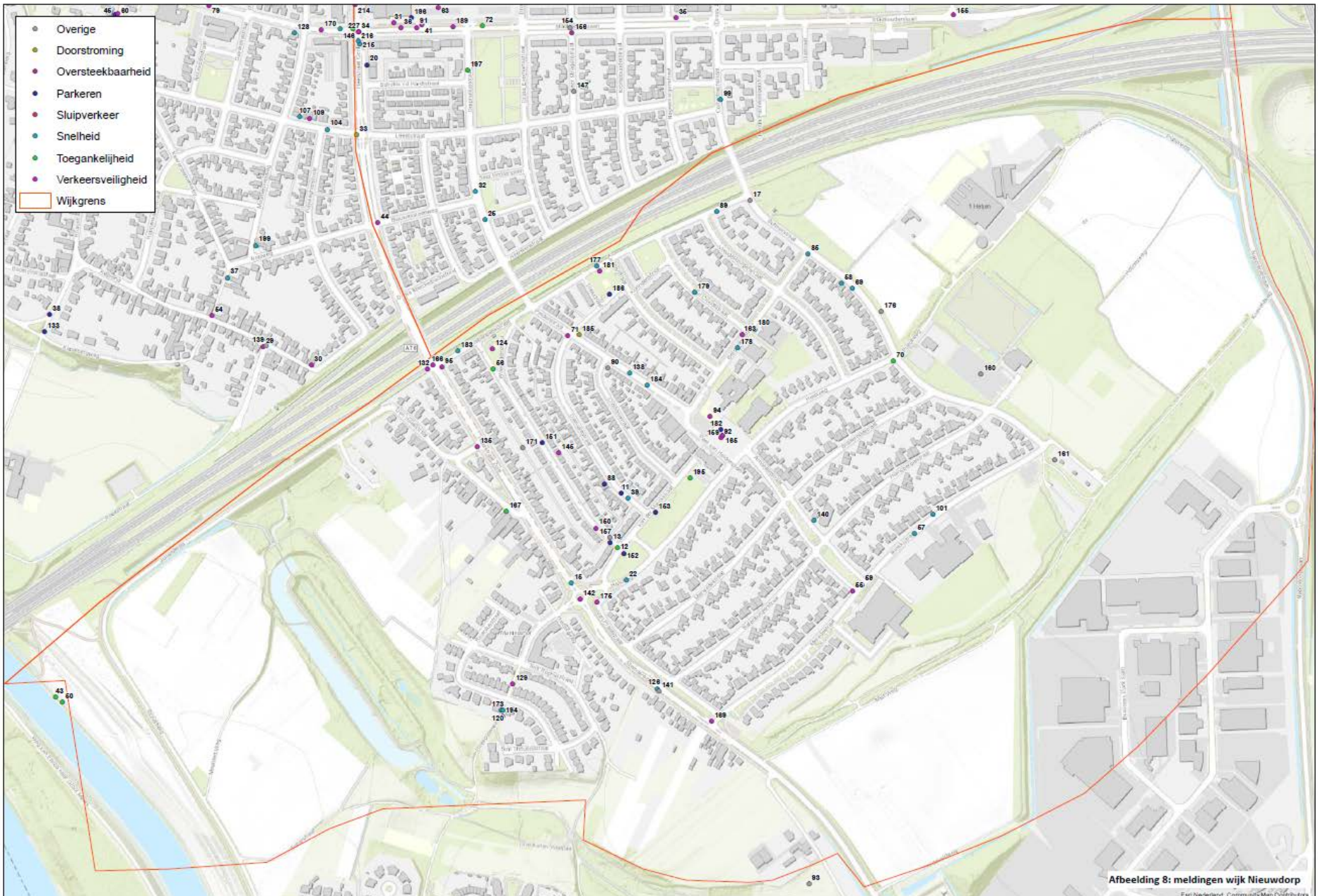
Afbeelding 5: meldingen wijk Oud Stein



Afbeelding 6: meldingen wijk Centrum
 Esri Nederland, CommunityMap Contributors



Afbeelding 7: meldingen wijk Kerenseide



Afbeelding 8: meldingen wijk Nieuworp

Oplossingen en maatregelen

- Alle meldingen voorzien van reactie en voorstel oplossing / te nemen maatregel
- Per wijk overzicht maatregelen op kaart
- Algemeen
 - Kleine ergernissen
 - Snelheidsremmende maatregelen

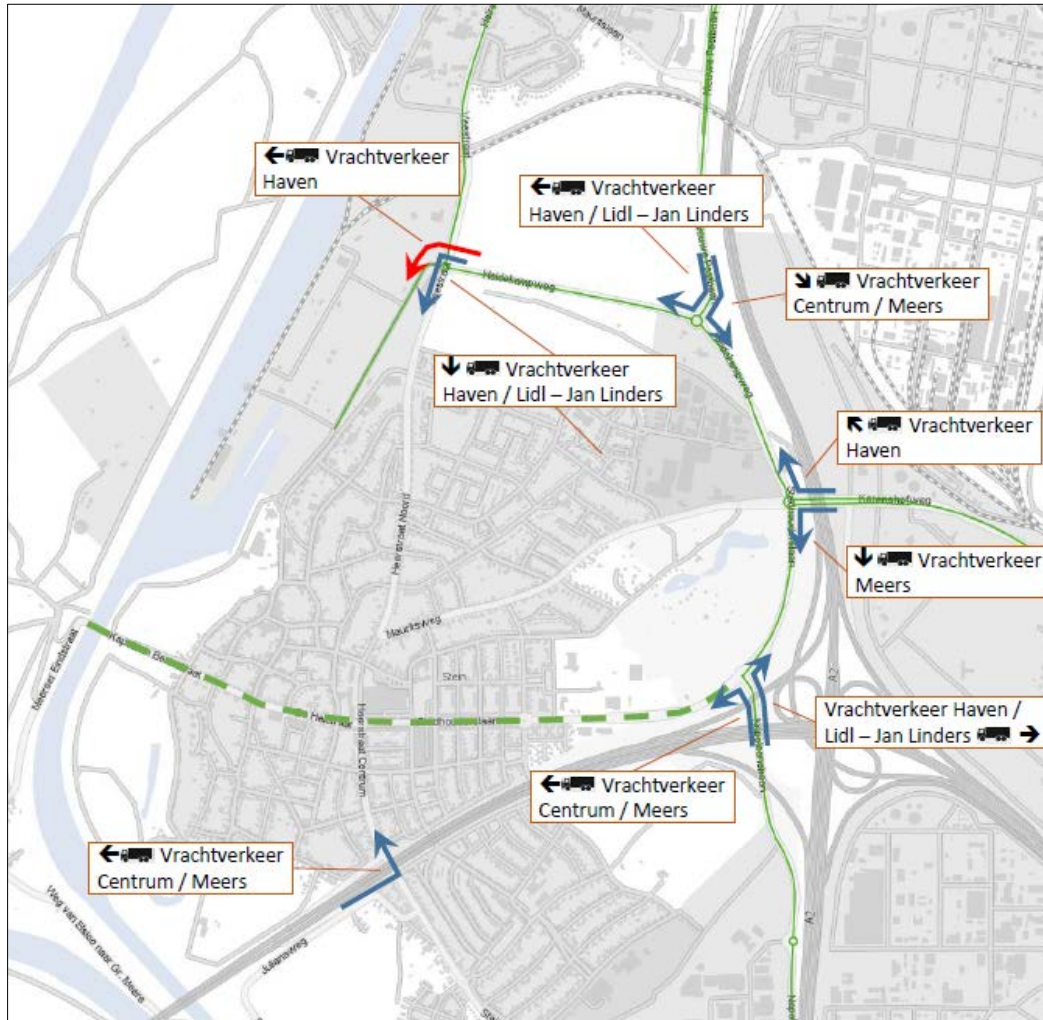
Snelheidsremmende maatregelen



Oplossingen en maatregelen

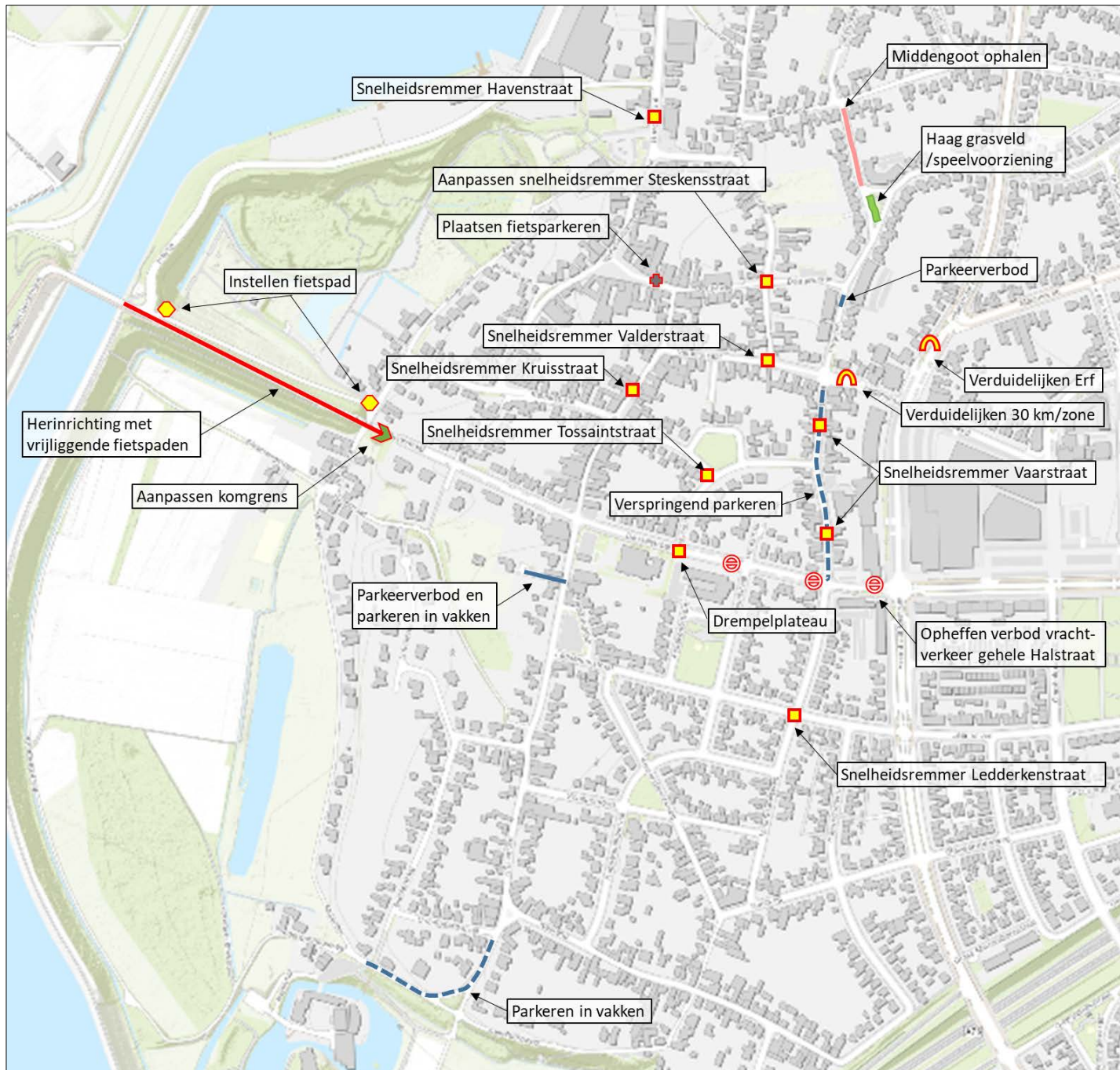
- Alle meldingen voorzien van reactie en voorstel oplossing / te nemen maatregel
- Per wijk overzicht maatregelen op kaart
- Algemeen
 - Kleine ergernissen
 - Snelheidsremmende maatregelen
 - Vrachtverkeer

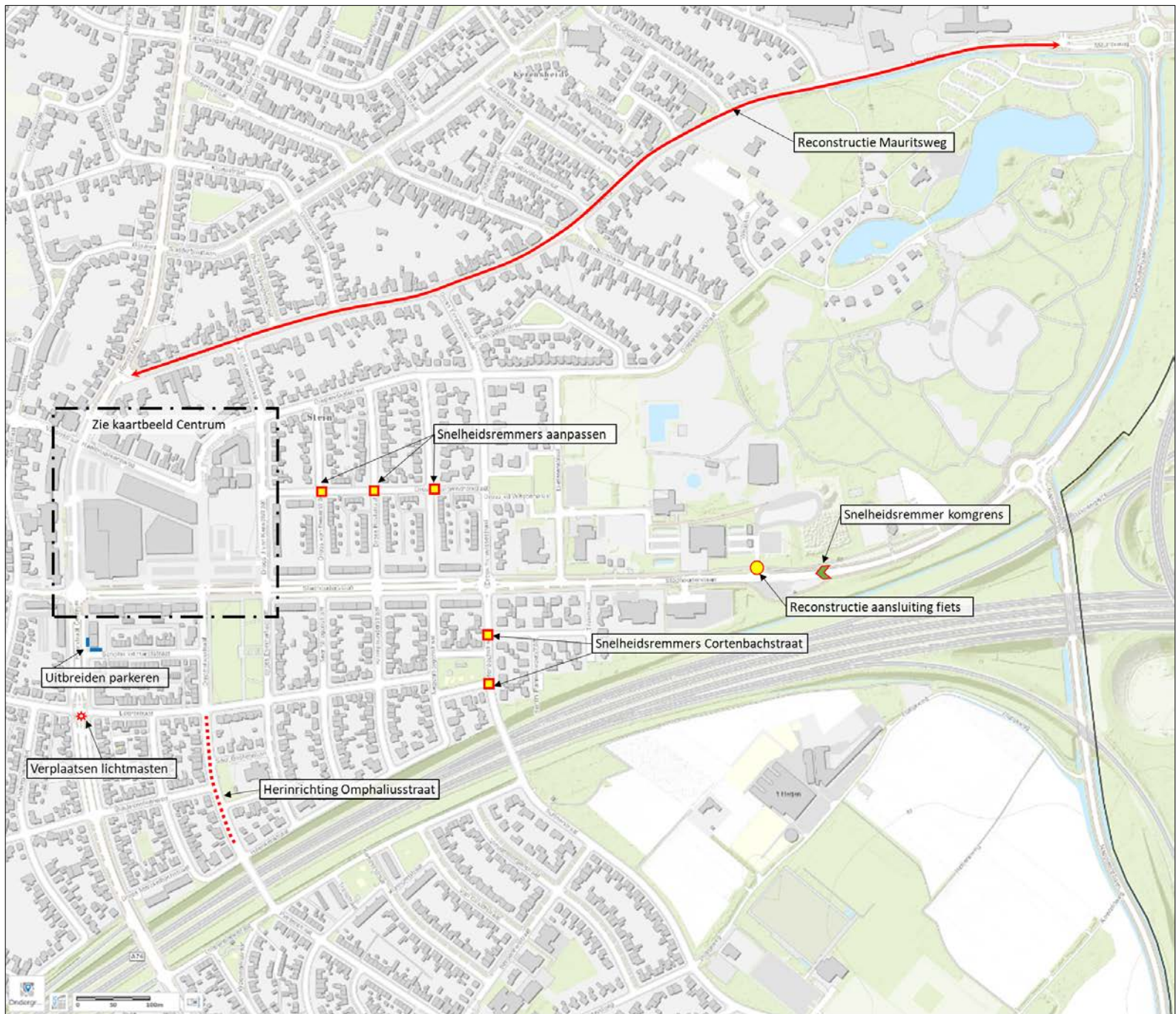
Bewegwijzering /routing vrachtverkeer

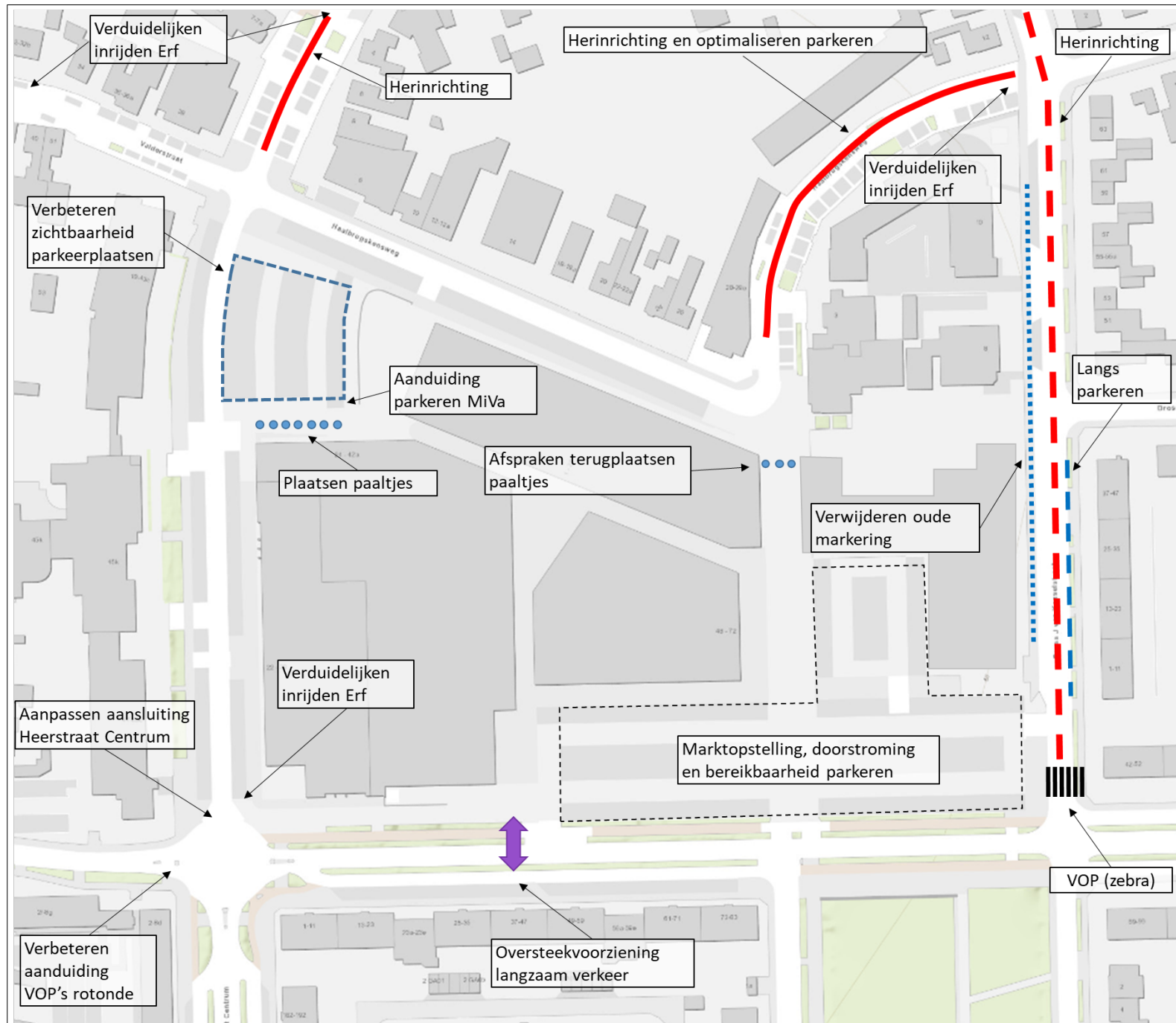


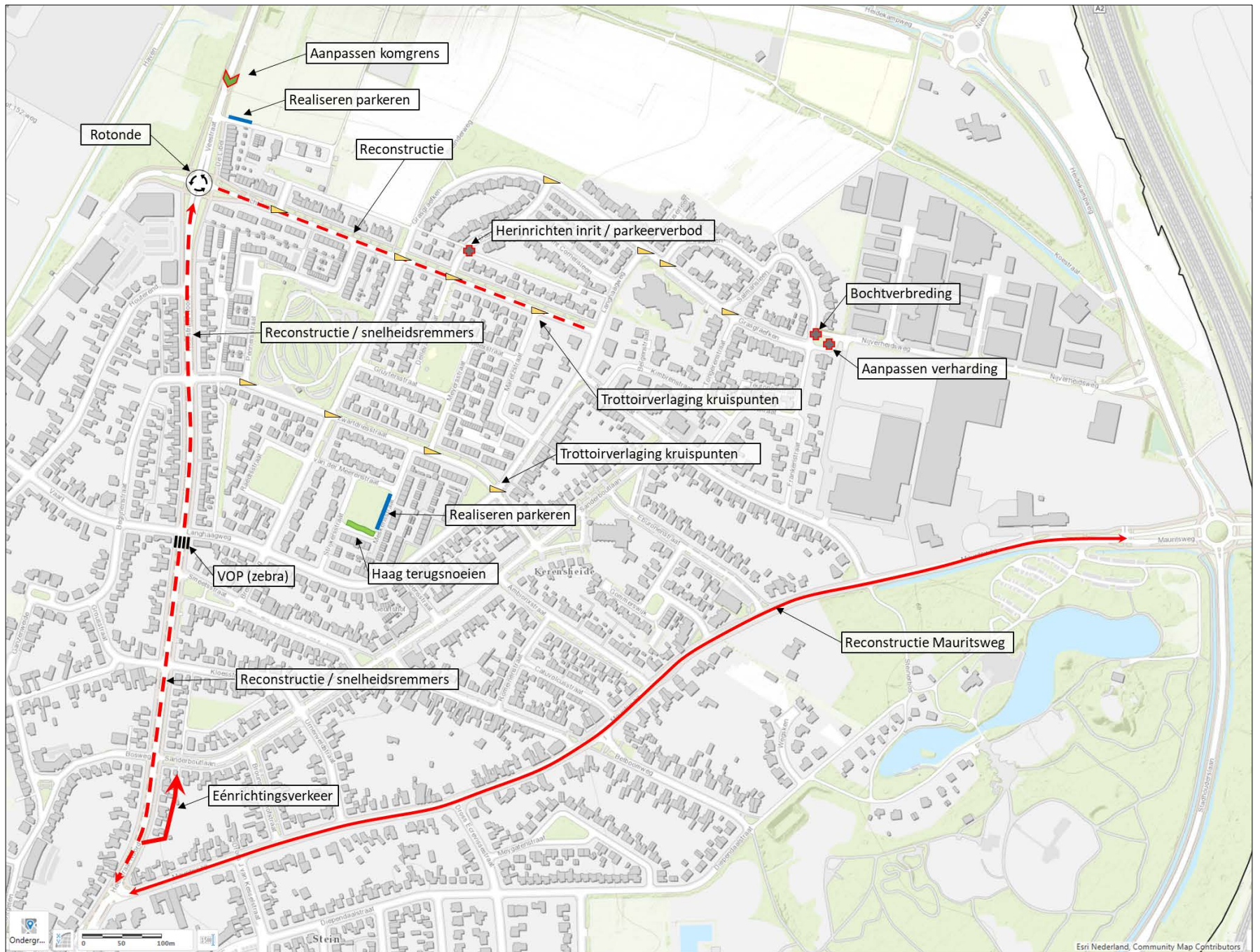
Oplossingen en maatregelen

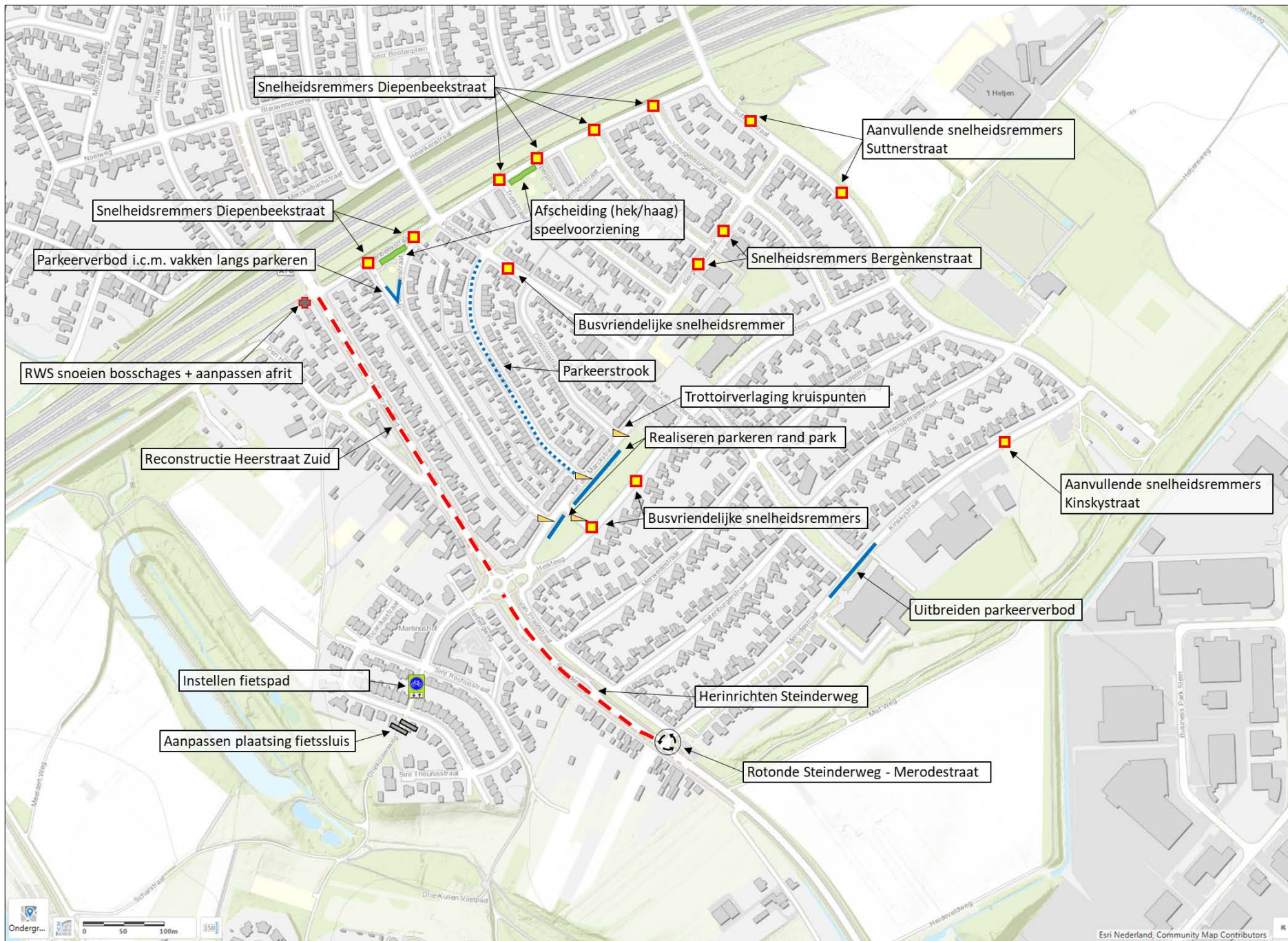
- Alle meldingen voorzien van reactie en voorstel oplossing / te nemen maatregel
- Per wijk overzicht maatregelen op kaart
- Algemeen
 - Kleine ergernissen
 - Snelheidsremmende maatregelen
 - Vrachtverkeer
 - Toegankelijkheid
 - Controle en handhaving











Snelheidsremmers Diepenbeekstraat

Aanvullende snelheidsremmers Suttnerstraat

Snelheidsremmers Diepenbeekstraat

Afscheiding (hek/haag) speelvoorziening

Parkeerverbod i.c.m. vakken langs parkeren

Snelheidsremmers Bergénkenstraat

Busvriendelijke snelheidsremmer

RWS snoeien bosschages + aanpassen afrit

Parkeerstrook

Trottoirverlaging kruispunten

Reconstructie Heerstraat Zuid

Realiseren parkeren rand park

Aanvullende snelheidsremmers Kinskystraat

Busvriendelijke snelheidsremmers

Uitbreiden parkeerverbod

Instellen fietspad

Herinrichten Steinderweg

Aanpassen plaatsing fietssluis

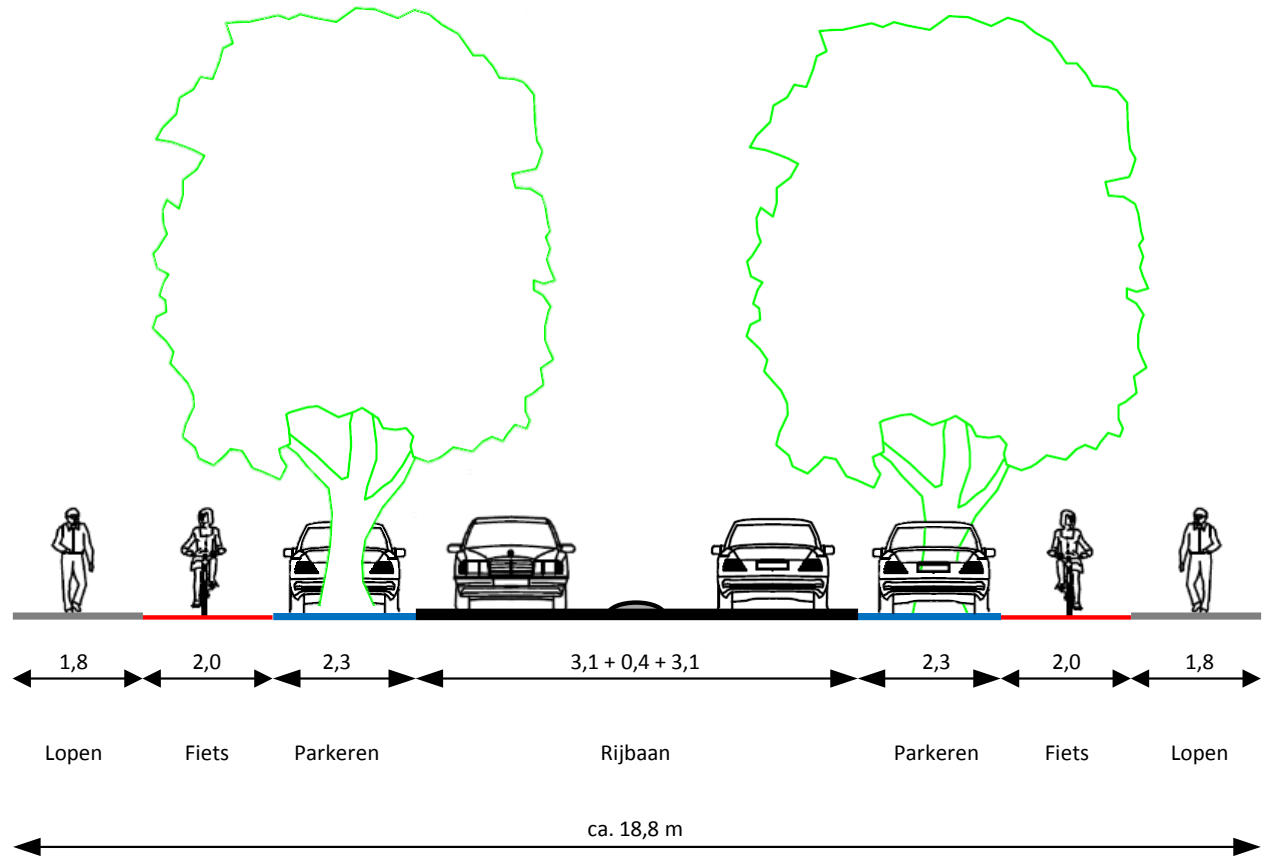
Ronde Steinderweg - Merodestraat

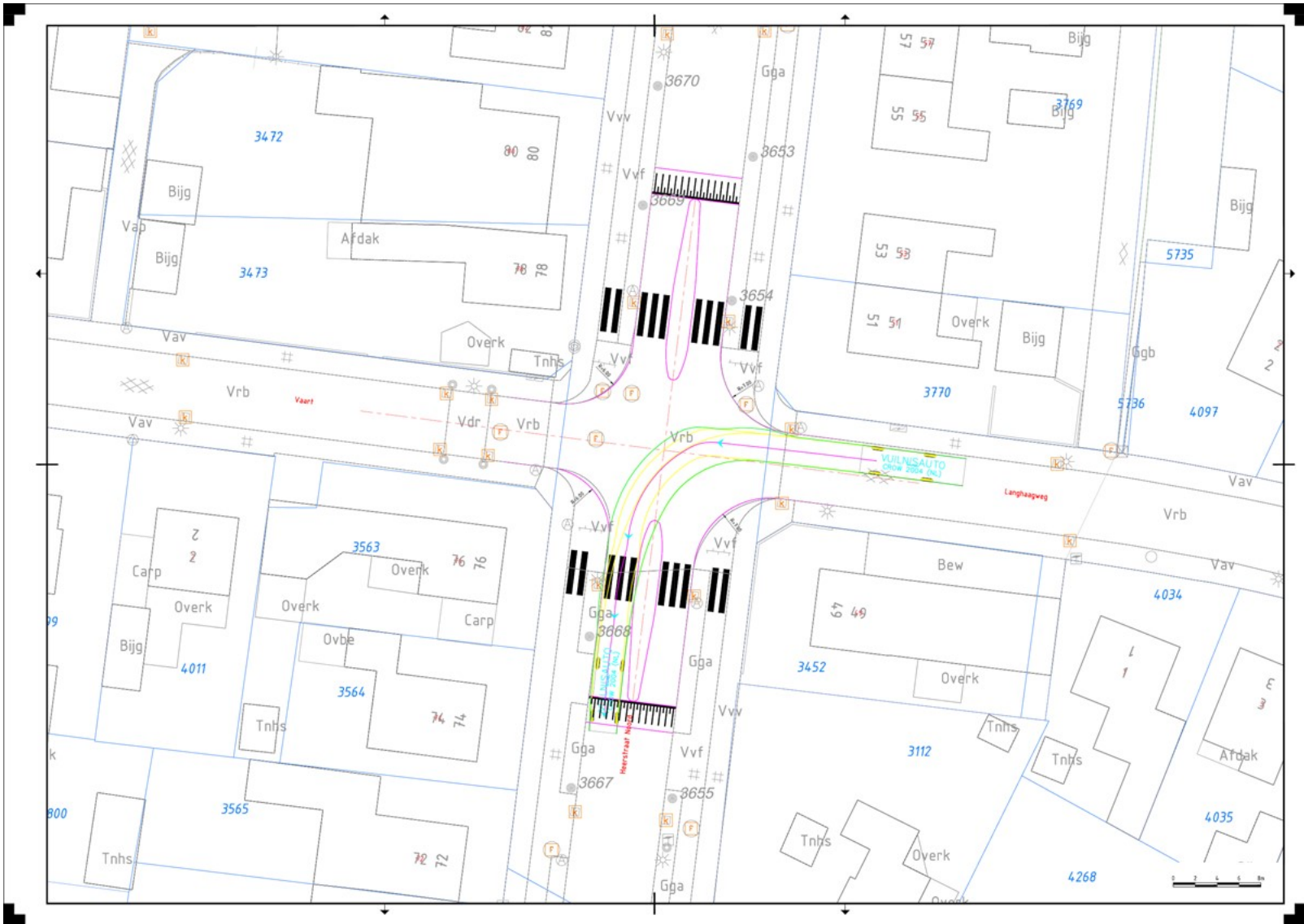


Heerstraat-Noord

- Meldingen
 - Snelheid verkeer (V85, 42 km/u)
 - Oversteekbaarheid
 - Parkeren
- Oplossing
 - Herinrichting (lange termijn)
 - VOP Heerstraat-Noord – Langhaagweg (korte termijn)
 - Verspringend parkeren (korte termijn)

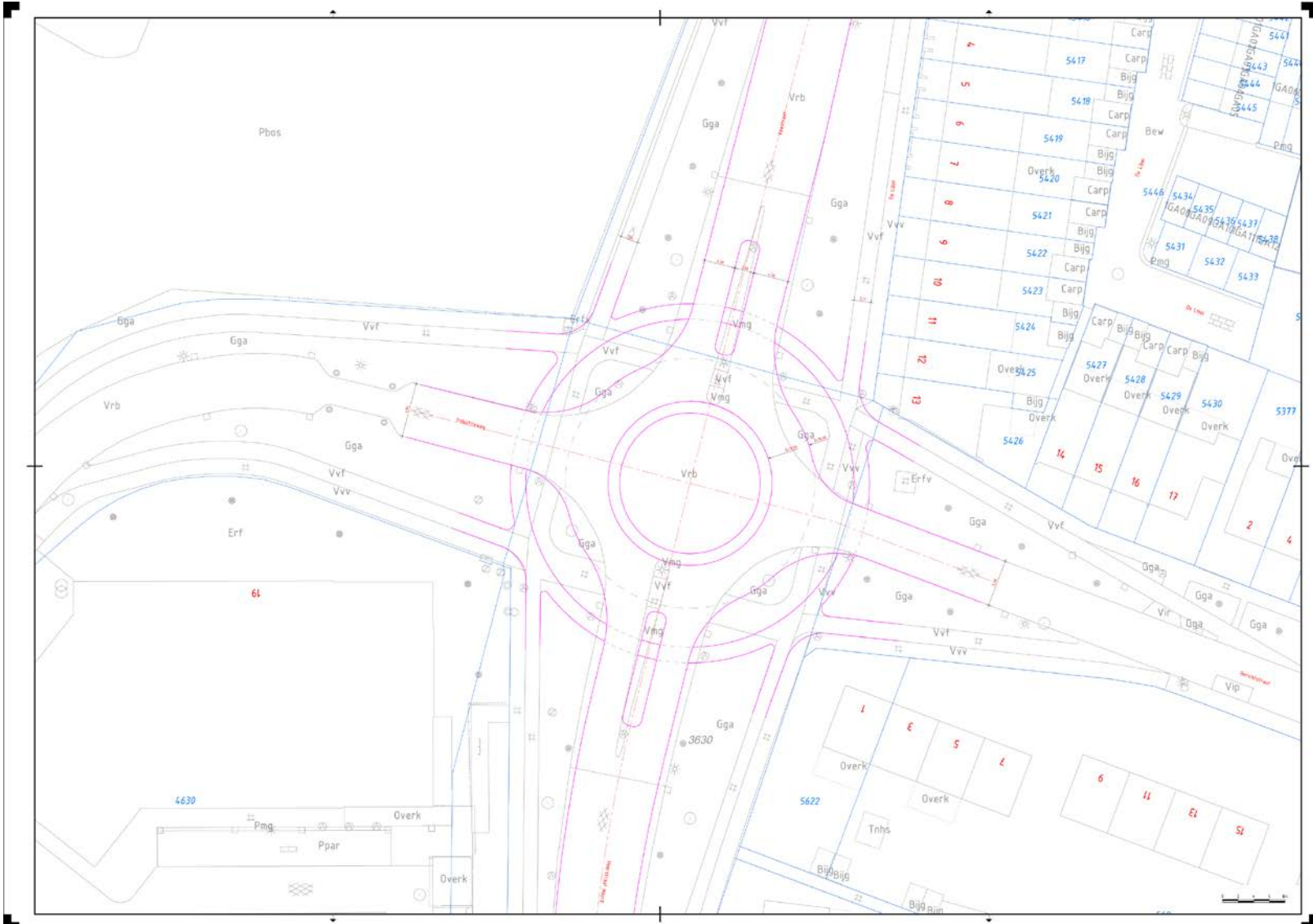






Heerstraat-Noord – Industrieweg

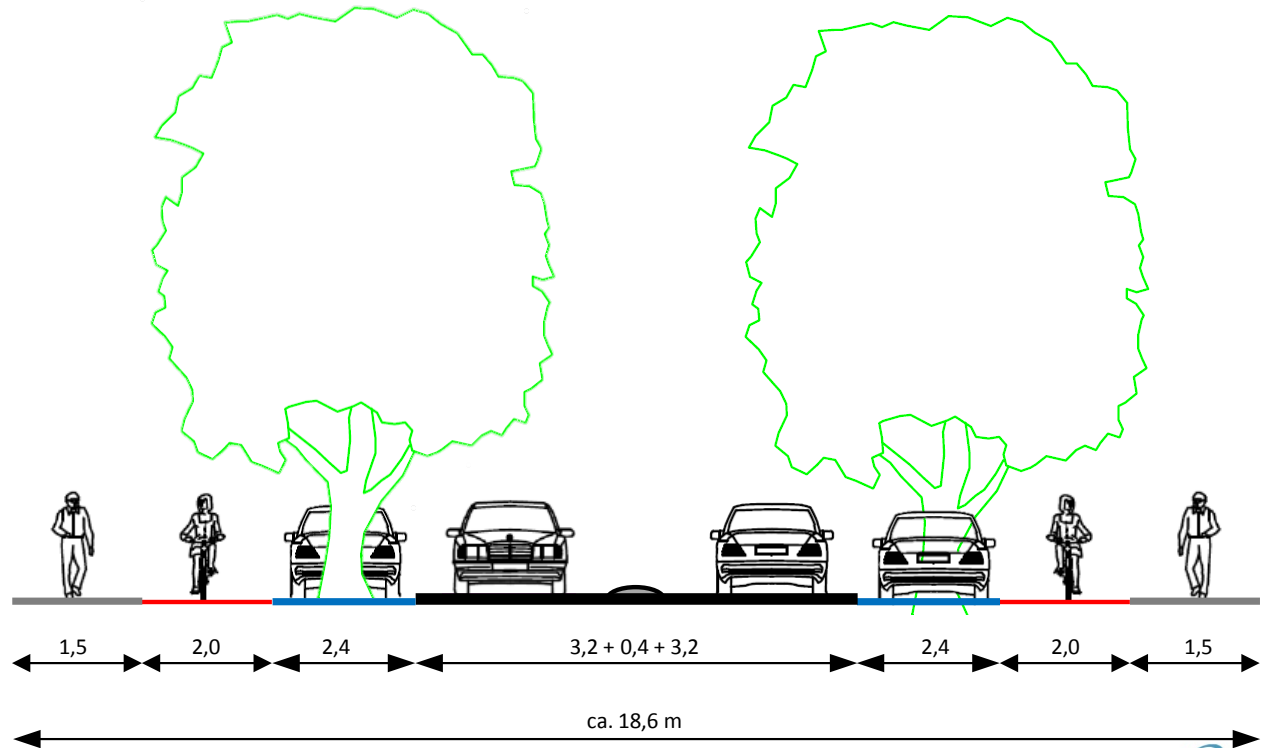
- Meldingen
 - Snelheid verkeer
 - Oversteekbaarheid
- Oplossing
 - Herinrichting kruispunt tot rotonde
 - i.c.m. herinrichting Heerstraat-Noord

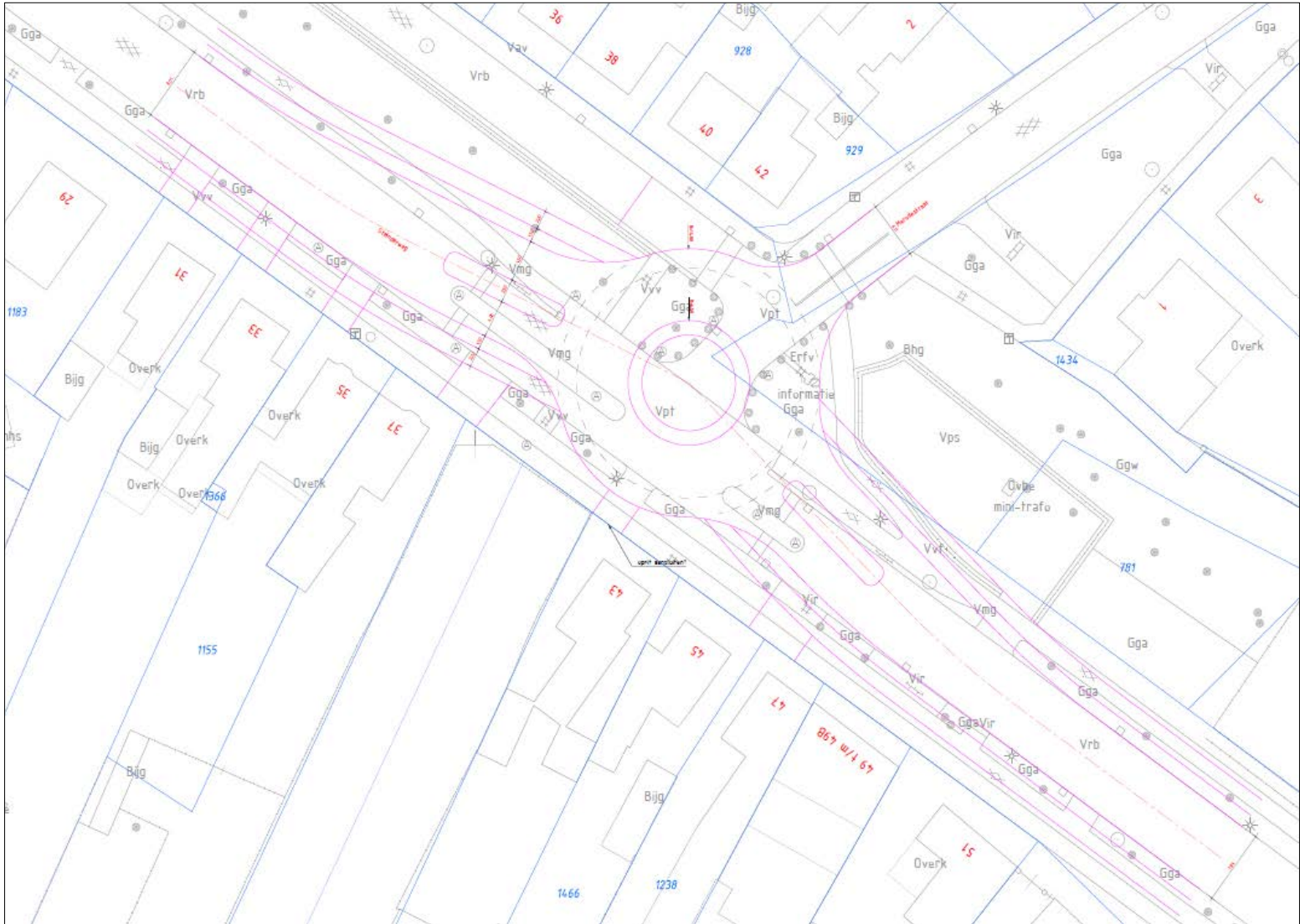


Heerstraat-Zuid / Steinderweg

- Meldingen
 - Snelheid verkeer
 - Oversteekbaarheid
 - Overzichtelijkheid
- Oplossing
 - Herinrichting (lange termijn)
 - Reconstructie kruispunt Steinderweg – Merodestraat tot rotonde

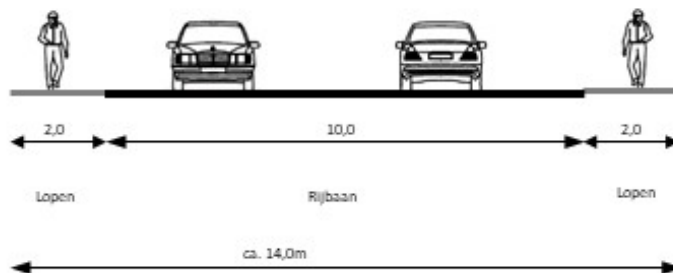




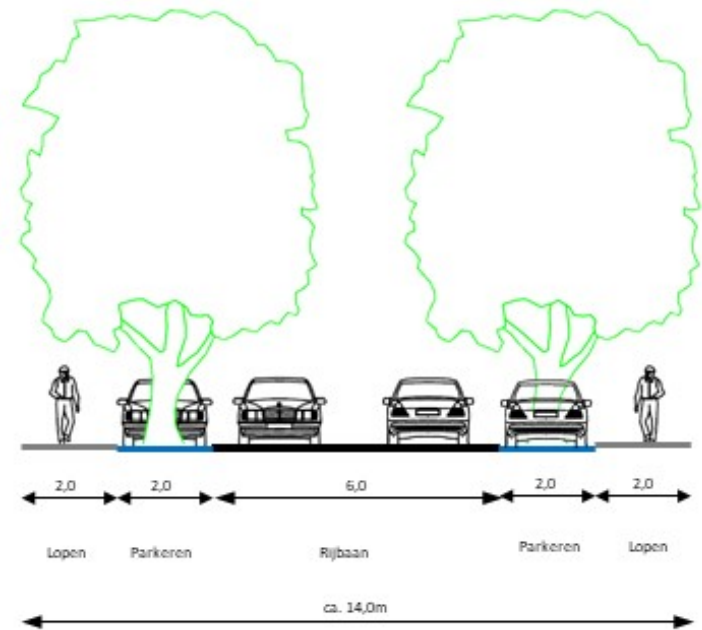


Omphaliusstraat

- Meldingen
 - Snelheid verkeer (V85, 41 km/u)
- Oplossing
 - Herinrichting Omphaliusstraat tussen de Leentstraat en A76

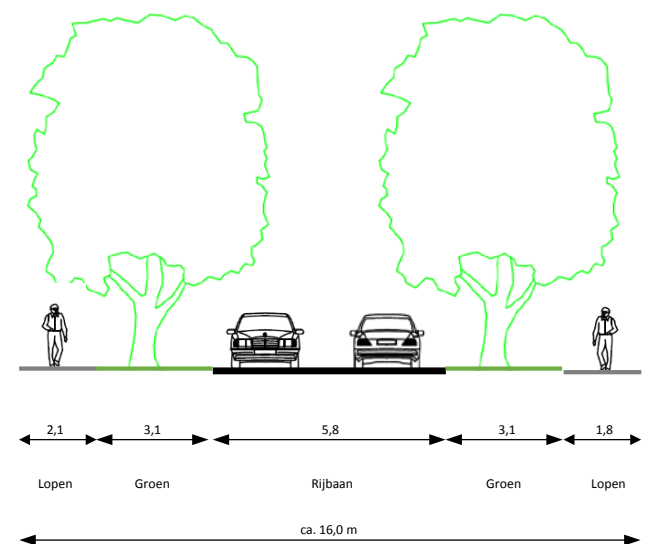
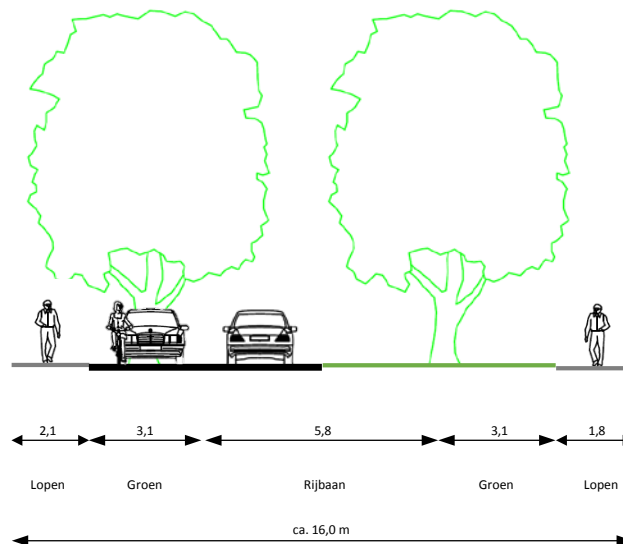
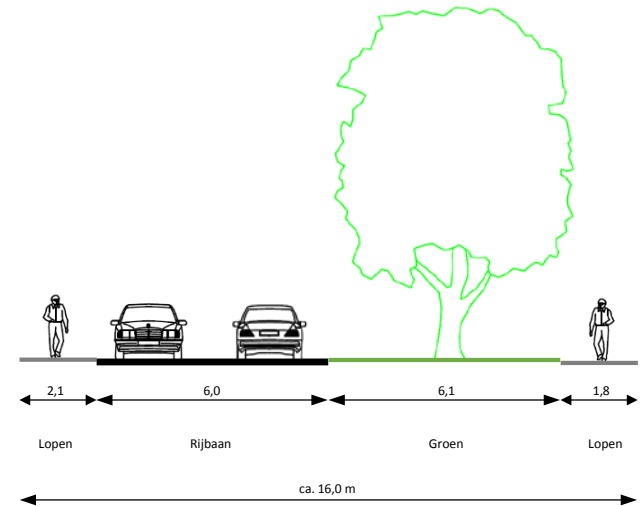


Under:



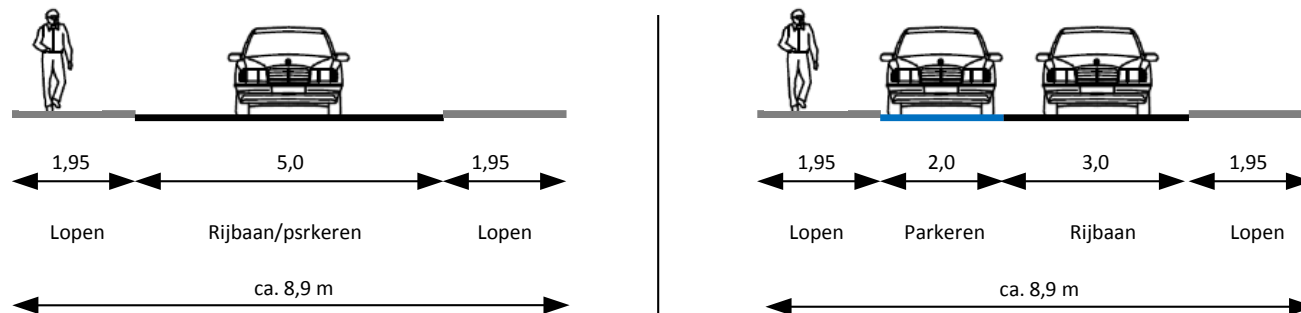
Gerichtstraat

- Meldingen
 - Snelheid verkeer (V85, 40 km/u)
 - Parkeren
- Oplossing
 - Herinrichting Gerichtstraat



Parkeren Damiatestraat e.o.

- Meldingen
 - Doorstroming door parkeren en parkeerdruk
- Oplossing
 - Eén zijde van de weg aanbrengen parkeerstrook



- Uitbreiden parkeren rand park Heisteeg

Maatregelprogramma

- Maatregelen oplossingen niet allemaal tegelijkertijd uitvoeren
 - Kleine en grotere projecten
 - Tijd voorbereiding en uitwerken
 - Afhankelijk beschikbare budgetten
 - Relatie andere projecten
 - Werk met werk maken / meeliften andere projecten
- Korte en lange termijn
- Indicatie kosten maatregelen
 - Totaal circa € 7,8 miljoen



Maatregelprogramma wijk Oud Stein

Maatregel	Planning	Indicatie kosten
Snelheidsremmers diverse straten	Korte termijn (1–3 jaar)	€ 150.000,-
Aanpassen routing vrachtverkeer en verwijderen oude bebording	Korte termijn (1–3 jaar)	€ 15.000,-
Fietsenrekken Oud Stein	Korte termijn (1–3 jaar)	€ 7.500,-
Reguleren parkeren Ondergenhousweg	Korte termijn (1–3 jaar)	€ 7.500,-
Komgrens Kapelaan Berixstraat	Korte termijn (1–3 jaar)	Reeds gebudgetteerd
Opknappen middengoot Dirgelen en plaatsen haag	Korte termijn (1–3 jaar)	€ 7.500,-
Parkeerverbod zone Koningshofke	Korte termijn (1–3 jaar)	€ 2.000,-
Vrijliggende fietspaden Kapelaan Berixstraat	Gepland	Reeds gebudgetteerd

Maatregelprogramma wijk Centrum

Maatregel	Planning	Indicatie kosten
Aanpassen snelheidsremmers Dross. Mangelschotstraat	I.c.m. GGA Stein	Kosten t.b.v. GGA
Optimalisatie fietsoversteek Gemeentehuis/ Steinerbos	Gepland	Reeds gebudgetteerd
Optimaliseren kruising Leentstraat - Heerstraat	Gepland	Reeds gebudgetteerd
Oversteekvoorziening ingang Stadhouderslaan	Korte termijn (1 – 3 jaar)	€ 20.000,-
Parkeerplaats Heerstraat-Centrum	Korte termijn (1 – 3 jaar)	€ 2.500,-
Plaatsen afzetzpalen winkelcentrum	Korte termijn (1 – 3 jaar)	€ 5.000,-
Snelheidsremmers Cortenbachstraat	Korte termijn (1 – 3 jaar)	€ 40.000,-
Verbeteren bebording	Korte termijn (1 – 3 jaar)	€ 2.500,-
VOP Dross. Jonker van Kesselstraat	Korte termijn (1 – 3 jaar)	€ 15.000,-
Zichtbaarheid parkeerplaatsen (proefvak)	Korte termijn (1 – 3 jaar)	€ 5.000,-
Herinrichting Dross. Jonker van Kesselstraat	Lange termijn (> 3 jaar)	€ 700.000,-
Herinrichting Haalbrugskensweg	Lange termijn (> 3 jaar)	€ 275.000,-
Herinrichting Omphaliusstraat	Lange termijn (> 3 jaar)	€ 350.000,-
Herinrichting Valderstraat	Lange termijn (> 3 jaar)	€ 150.000,-

Maatregelprogramma wijk Kerensheide

Maatregel	Planning	Indicatie kosten
Bereikbaarheid Grasgraefken	Korte termijn (1 – 3 jaar)	€ 5.000,-
Kruising Dasmer	Korte termijn (1 – 3 jaar)	€ 5.000,-
Parkeerplaatsen Libel	Korte termijn (1 – 3 jaar)	€ 25.000,-
Parkeerplaats Meskensstraat	Korte termijn (1 – 3 jaar)	€ 25.000,-
VOP Langhaagweg	Korte termijn (1 – 3 jaar)	€ 40.000,-
Eenrichting achterpad Heerstraat-Noord - Sanderboutlaan	Korte termijn (1 – 3 jaar)	€ 2.000,-
Trottoirverlagingen	Korte termijn (1 – 3 jaar)	€ 60.000,-
Reconstructie Mauritsweg	Gepland	Reeds gebudgetteerd
Rotonde Gerichtstraat / Heerstraat-Noord en komremmer	Lange termijn (> 3 jaar)	€ 600.000,-
Herinrichting Gerichtstraat	Lange termijn (> 3 jaar)	€ 750.000,-
Herinrichting Heerstraat-Noord	Lange termijn (> 3 jaar)	€ 2.000.000,-

Maatregelprogramma wijk Nieuwdorp

Maatregel	Planning	Indicatie kosten
Trottoirverlagingen	Korte termijn (1–3 jaar)	€ 20.000,-
Parkeerstrook Damiatestraat	Korte termijn (1–3 jaar)	€ 15.000,-
Haag speeltuinen	Korte termijn (1–3 jaar)	€ 5.000,-
Parkeerverbod Kinskeystraat – Merodestraat	Korte termijn (1–3 jaar)	€ 2.000,-
Parkeerplaatsen van der Marckstraat	Korte termijn (1–3 jaar)	€ 65.000,-
Fietspad en fietssluis Driekoulen	Korte termijn (1–3 jaar)	€ 2.500,-
Snelheidsremmers diverse straten	Korte termijn (> 3 jaar)	€ 265.000,-
Rotonde Steinderweg / Merodestraat	Lange termijn (> 3 jaar)	€ 650.000,-
Herinrichting Heerstraat-Zuid / Steinderweg	Lange termijn (> 3 jaar)	€ 1.500.000,-

Vervolg

- Bestuurlijke behandeling resultaten verkeersarrangement
 - Presentatie resultaten
 - Reservering budgetten
- Prioritering en planvoorbereiding
- Uitvoering

Afsluiting

- Vragen resultaten verkeersarrangement
 - Geen detail vragen m.b.t. meldingen of oplossingen
- Overzicht maatregelen en vragen tijdens ‘mini’ inloop

Bedankt en wel thuis!